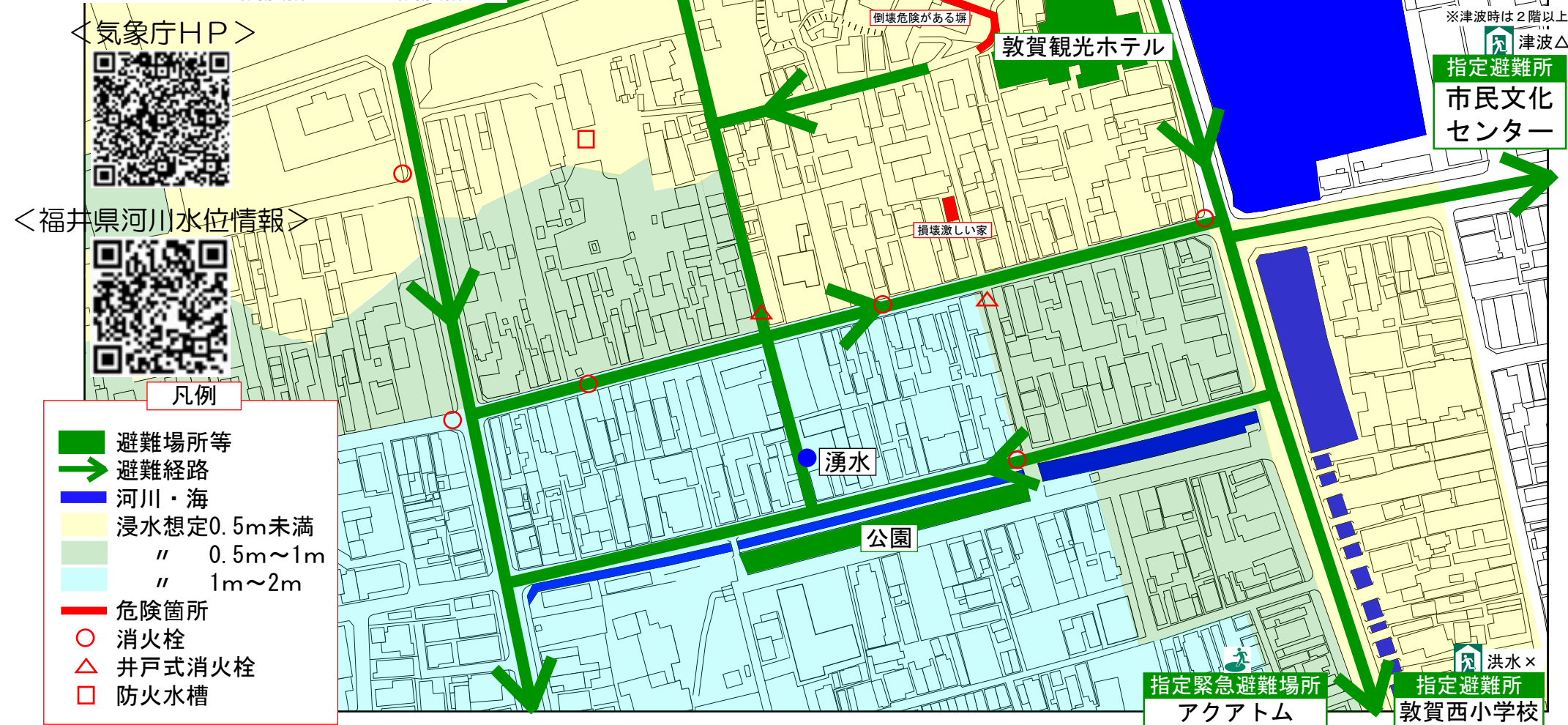



<警戒レベル毎の避難のタイミング！>

※レベル5は既に災害が発生している状況です。

警戒レベル 4	警戒レベル 3	警戒レベル 2	警戒レベル 1
安全な場所へ避難 (市町村が発令)	高齢者等は避難に時間を要する人は避難 (市町村が発令)	避難行動の確認 (気象庁が発表)	心構えを高める (気象庁が発表)
全員避難！	避難！		

川崎町防災マップ【洪水】



<気象庁HP>



<福井県河川水位情報>



凡例

- 避難場所等
- ➔ 避難経路
- 河川・海
- 浸水想定0.5m未満
- " 0.5m~1m
- " 1m~2m
- 危険箇所
- 消火栓
- △ 井戸式消火栓
- 防火水槽

※津波時は2階以上



指定避難所
市民文化センター




指定緊急避難場所
アクアトム

指定避難所
敦賀西小学校

地震後は津波に注意！
海から離れる！

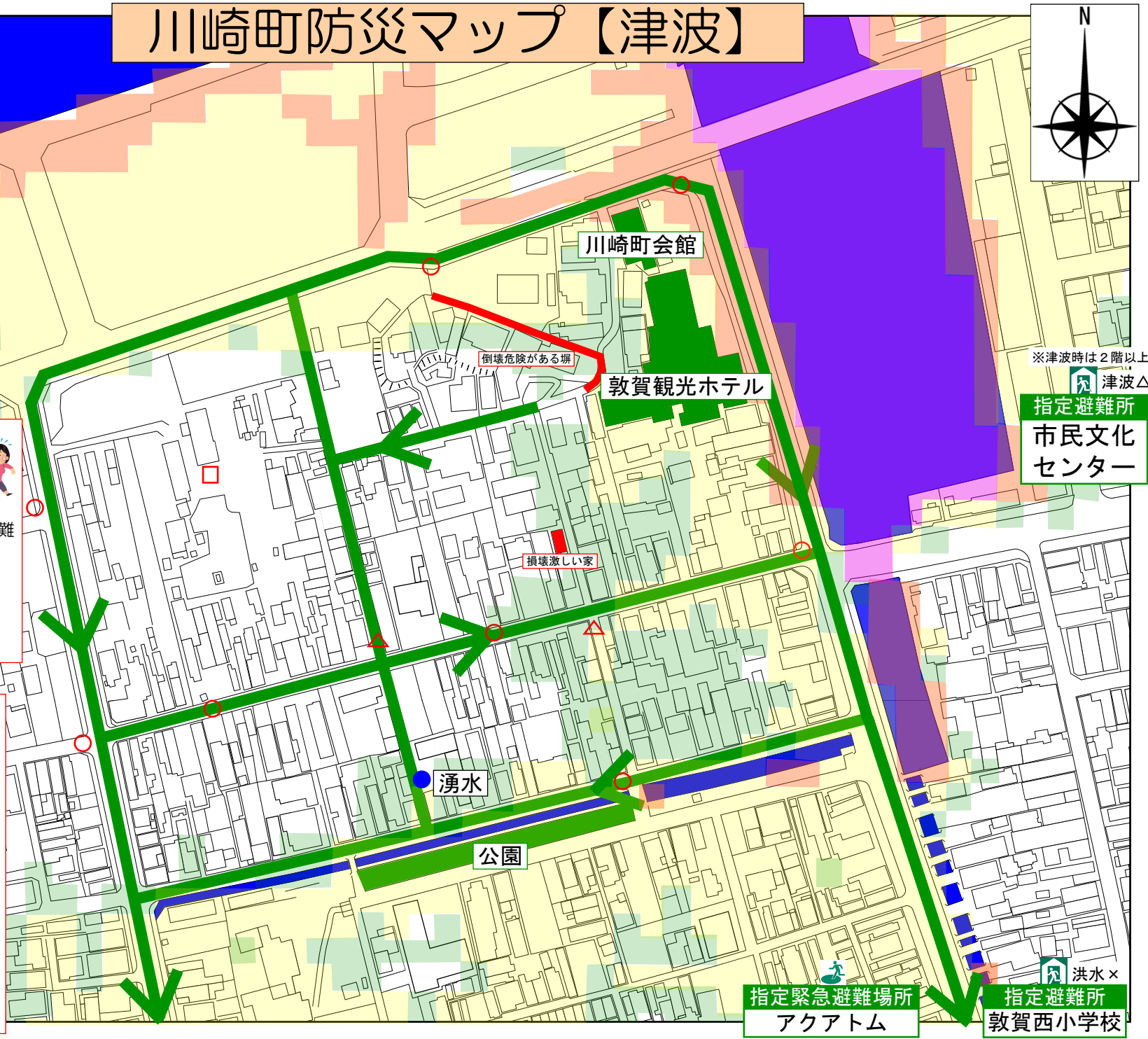
川崎町防災マップ【津波】



- ！地震発生！**
- 地震の揺れから身を守る。
 - 火の始末、ガスの元栓閉鎖
 - ドア等開けて逃げ道確保
 - 津波警報等を待たず、ただちに避難する。
 - 津波浸水想定区域に居る人はただちに避難
 - より高い場所へ
 - 避難の際、危険箇所要注意
 - できる範囲で要配慮者の手助けを
 - 津波情報を入手する。
 - 安全な場所に移動し情報収集
 - 避難施設や自宅へ移動する。

凡例

- 避難場所等
- 避難経路
- 河川・海
- 浸水想定0.01m～0.3m
- 浸水想定0.3m～1m
- 浸水想定1m～2m
- 浸水想定2m～5m
- 危険箇所
- 消火栓
- 井戸式消火栓
- 防火水槽



※津波時は2階以上
津波△
指定避難所
市民文化センター

指定緊急避難場所
アquatium

指定避難所
洪水×
敦賀西小学校